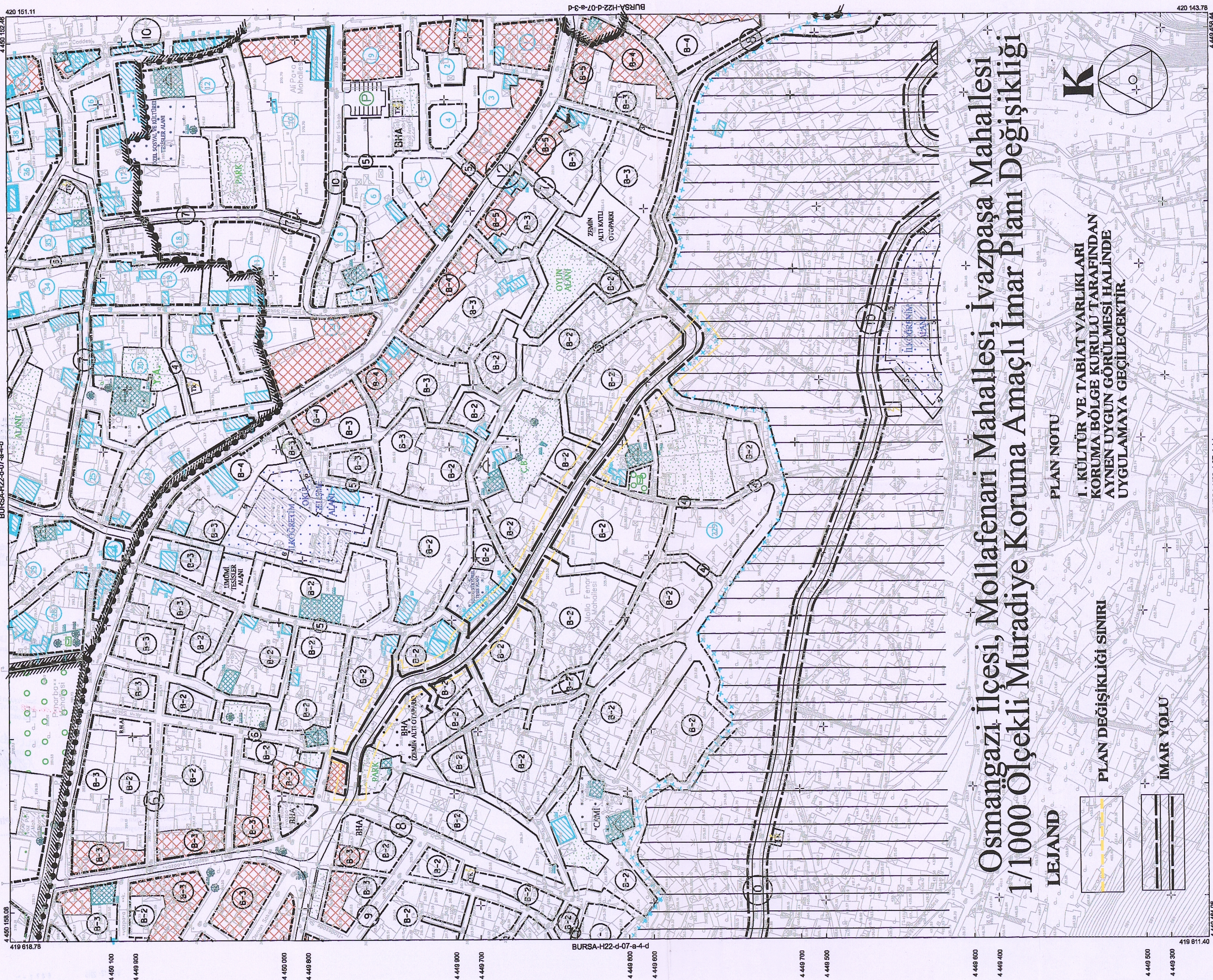


BURSA-H22-d-07-a-4-c

BURSA-H22-d-07-a-4-b

16.5.777
11/388



Osmangazi İlçesi, Mollafenari Mahallesi, İvazpaşa Mahallesi 1/1000 Ölçekli Muradiye Koruma Amaçlı İmar Planı Değişikliği

LEJAND



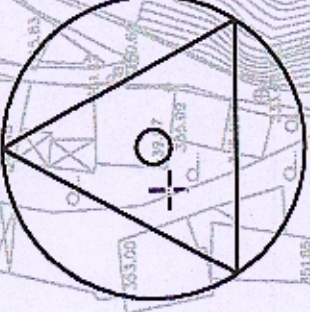
PLAN DEĞİŞİKLİĞİ SINIRI

İMAR YOLU


PLAN NOTU

1. KÜLTÜR VE TABİAT VARLIKLARI
KORUMA BÖLGE KURULU TARAFINDAN
AYNEN UYGUN GÖRÜLMESİ HALİNDE
UYGULAMAYA GEÇİLECEKTİR.

K



BURSA-H22-d-07-a



1 Temmuz 2009 tarihli 10 cm yer ölçeğinde anlık sayısal
kavramı göstermektedir.
Eğ. Yönetim, ölçüleri 1 m. dir.
Yapılar sayısal çizimlerle gösterilmiştir.
İTTF56 Koordinat sisteminde 2005.0 Bep'ünde belirtilmiştir.
Dönüşüm parametreleri kullanılarak Bursa ED-50'ye dönüştürülmüştür.

DÖNÜŞÜM:
ED-50' den İTTF 96' ye Dönüşüm İçin:
XITRF= tx + a Xed50 + b Yed50
YITRF= -y + a Xed50 + b Yed50
a= 0.9999999999999999
b= -156.1368833282
g= 39.331199983641
ITRF 96' den ED-50' ye Dönüşüm İçin:
XED= tx + a Xed50 + b Yed50
YED= -y + a Xed50 + b Yed50
a= 1.0000000000000001
b= 156.1368833282
g= 39.331199983641

ED-50 KORDINAT SİSTEMİ
ITRF KORDINAT SİSTEMİ

1:1000

Başlıkların arası 15 Temmuz 2005 tarihli "Büyük Ölçekli Harita ve Harita Bilgileri Üzerine Yönerge" ne uygun olarak kurgulanmış yazıdır ve harita yapımında :

Q. N. A. Y
.../.../2010
Recep ALTEPE
Büyükşehir Belediye Başkanı

KONTROL
İNCELEME
M. SANCAR
M. KABAĞOĞLU
H. KEM. Ş. M.
Kontrol Müh.
Emel-İsmail Daire Başkanı
H. K. Genel Müdür

YÜKLENCİ FIRMA
Müşavirlik Müh. M. A. S.
H. Y. ARKAYIN
Proje Müdürü

+